




BAZANTARNIA

(BUKOWY PARK)

„Biegaj razem z nami”

skala 1:10 000 1 cm = 100 m
warstwy co 5 m



Elbląski Klub Orienteeringu - "GRYF"
przy JW 4260
www.ekogryf.elblag.pl

PZOS 2014-48-1895-WM
Współwydawca:
EKO - GRYF ELBLĄG
Prace terenowe, kreślenie - ocał 9.
lato 2014
Jan Szepelak
Kazimierz Szulżycki
Jarosław Bartzak
Aktualizacja 2022:
Krzysztof Banach
Opracowanie graficzne, redaktor
Kazimierz Szulżycki
Bolesław Czechowski
LIDAR



Zielony Punkt Kontrolny			
▷ S1	◇		◀
▷ S2	◇		◀
31	⊞		◀
32	⊞		◀
33	⊞		◀
34	⊞		◀
35	⊞		◀
36	⊞		◀
37	⊞		◀
38	⊞		◀
39	⊞		◀
40	⊞		◀
41	⊞		◀
42	⊞		◀
43	⊞		◀
44	⊞		◀
45	⊞		◀
46	⊞		◀
47	⊞		◀
48	⊞		◀
49	⊞		◀
50	⊞		◀
51	⊞		◀
52	⊞		◀
53	⊞		◀
54	⊞		◀
55	⊞		◀
56	⊞		◀
57	⊞		◀
58	⊞		◀
59	⊞		◀
60	⊞		◀
80	⊞		◀

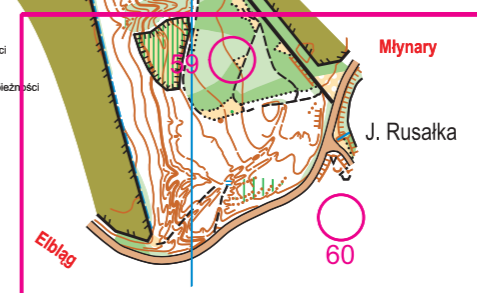
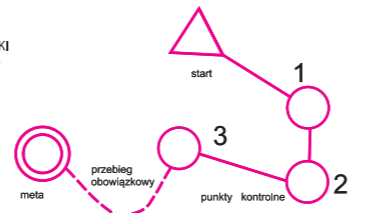
R1	R2	R3
45	44	43
42	41	40
39	38	37
36	35	34
33	32	31
28	27	26
25	24	23
22	21	20
19	18	17
16	15	14
13	12	11
10	9	8
7	6	5
4	3	2
1		



LEGENDA

- asfalt; schody
- droga utwardzona; droga
- ścieżka; mała ścieżka
- linia napowietrzna; rurociąg
- wysoki mur; mur; zniszczony mur
- wysokie ogrodzenie; zniszczone ogrodzenie
- budynki
- inne obiekty sztuczne
- warstwy; skarpa ziemna
- zagłębienie; meła zagłębienie; kopczyk
- ślizg; linia forma terenu; suchy rów
- ściana skalna nie do przejścia; ściana skalna do przejścia
- kamień; tunel; jaskinia
- rzeka; rów z wodą
- charakterystyczne drzewo; inne formy roślinne

- las
- las o utrudnionej przebieżności
- las o bardzo trudnej przebieżności
- teren otwarty
- teren otwarty o utrudnionej przebieżności
- teren półotwarty
- porosty
- teren piaszczysty
- wyraźna granica kultur
- plynna granica kultur
- obszar zabudowany
- obszar wodny
- bagno
- obszar nierówny



PROCHOWNIA